




**Приложение к рабочей программе по учебному предмету  
на уровне основного общего образования**

«Рассмотрено»  
на заседании МО учителей  
естественнонаучного  
цикла  
Руководитель МО  
Е.А.Котлярова  
  
(подпись)  
«27» ноября 2020 г.

«Согласовано»  
заместитель директора  
по УВР МОБУ  
«СОШ с. Аркадьевка»  
 М.В. Понизова  
«27» ноября 2020 г.

«Утверждаю»  
Директор МОБУ  
«СОШ с. Аркадьевка»  
О.Н. Варкентин  
Приказ №   
от «27» ноября 2020 г.



**ПРИЛОЖЕНИЕ**  
к рабочей программе  
по учебному предмету «география»  
на 2020/2021 учебный год

Разработчик программы:  
учитель биологии и географии  
Пискунова Л.И.

### Календарно-тематическое планирование по географии в 8 классе

<i>Дата</i>		<i>№ урока</i>	<i>Тема урока</i>	<i>Дополнение к текущей теме урока с целью восполнения пробелов в знаниях (с опорой на обобщенный план варианта проверочной работы)</i>	<i>Вид/форма работы</i>
<i>план</i>	<i>Факт</i>				
19.10	23.11	16	Климатообразующие факторы	Умения устанавливать причинно-следственные связи, строить логическое рассуждение.  Тема: «Географические открытия и исследования»	Задание №1.1 ВПР
22.10	26.11	17	Распределение тепла и влаги по территории страны.  <i>ПР. №3 Выявление закономерностей распределения средних температур января и июля, годового количества осадков</i>	Умения использовать источники географической информации для решения различных задач	Задание № 1.4 ВПР
29.10	30.11	18	Климаты России.	Умения устанавливать причинно-следственные связи, строить логическое рассуждение.	Задание № 3.1 ВПР
9.11	1.12	19	Погода.	Умения определять понятия, создавать обобщения, устанавливать аналогии. Определение и подсчёт времени.	Выделить 10 мин на повторение темы: «Часовые пояса» 8кл параграф №2  Задание № 2.1 ВПР

12.11	3.12	20	Атмосферные вихри	Умения определять понятия, создавать обобщения, устанавливать аналогии.	Задание № 5.2 ВПР
16.11	8.12	21	Атмосфера и человек.	Умения устанавливать причинно-следственные связи, строить логическое рассуждение.  Географические открытия и исследования.	Задание № 1.2 ВПР
19.11	15.12	22	Моря России.	Знание географической карты.	Работа с физической картой мира и контурными картами.
23.11	17.12	23	Характеристики реки.  <i>ПР. №4 Определение особенностей питания, режима, годового стока, уклона и падения, хоз использования</i>	Умения использовать источники географической информации для решения различных задач. Определение времени в столицах стран	Выделить 10 мин на повторение темы: «Планета, на которой мы живем» 7кл. параграф №1.  Задание № 6.2,6.3 ВПР
26.11	22.12	24	Реки России	Умения использовать источники географической информации для решения различных задач. Знание географической карты.	Работа с физической картой мира и контурными картами.
30.11	24.12	25	Озера и болота.	Умения устанавливать причинно-следственные связи, строить логическое рассуждение.  Знание географической карты.	Работа с физической картой мира и контурными картами.